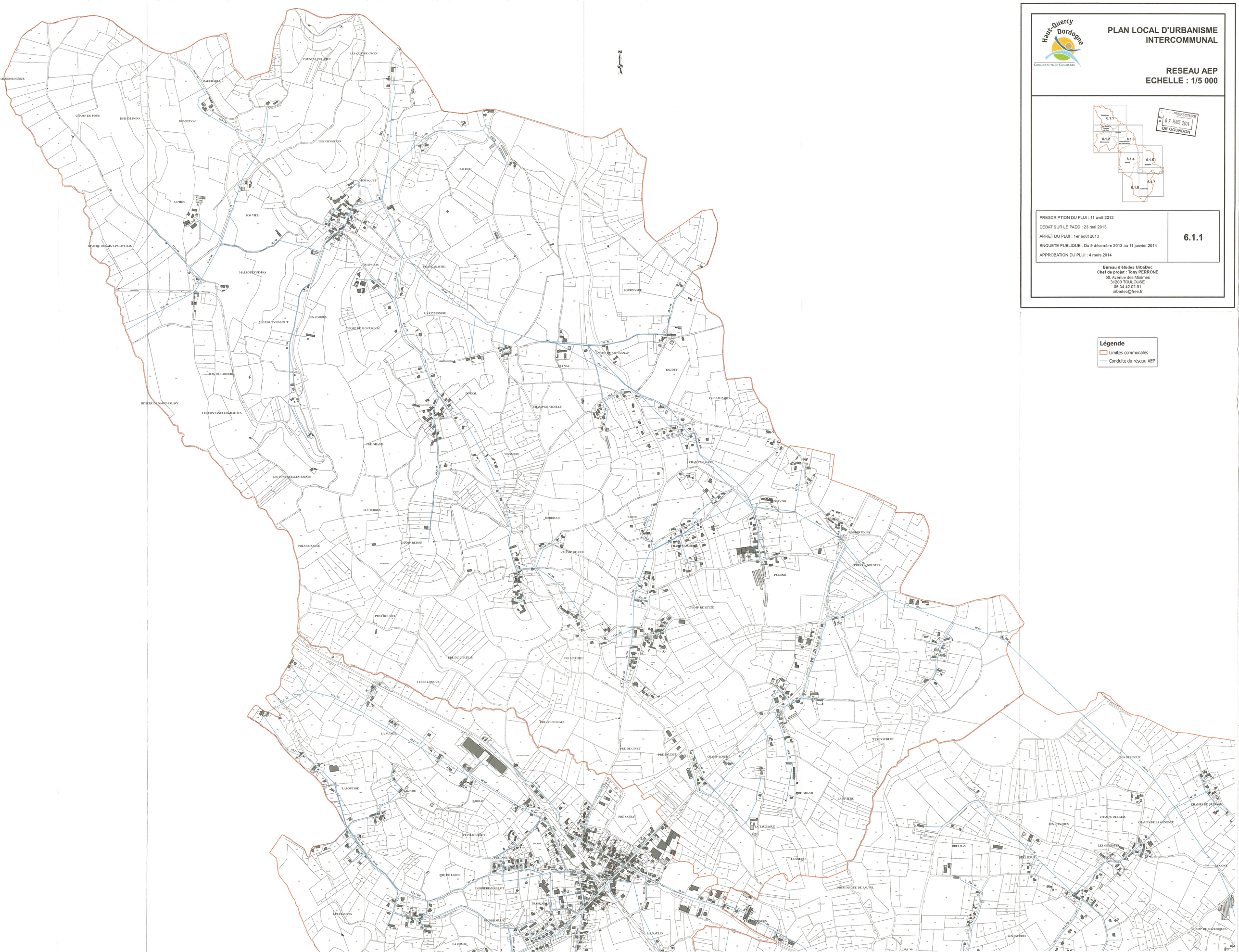

Haut-Quercy Dordogne
Communauté de Communes

PLAN LOCAL D'URBANISME INTERCOMMUNAL

RESEAU AEP
ECHELLE : 1/5 000

PREFECTURE
07 MARS 2014
DE GOURDON

PRESCRIPTION DU PLUI : 11 avril 2012 DEBAT SUR LE PADD : 23 mai 2013 ARRET DU PLUI : 1er août 2013 ENQUETE PUBLIQUE : Du 9 décembre 2013 au 11 janvier 2014 APPROBATION DU PLUI : 4 mars 2014	6.1.1

Bureau d'études UrbaDoc
Chef de projet : Tony PERRONE
56, Avenue des Minimes
31200 TOULOUSE
05.34.42.02.91
urbadoc@free.fr

Légende
- Limites communales
- Conduite du réseau AEP

Haut-Quercy Dordogne
Communauté de Communes

PLAN LOCAL D'URBANISME INTERCOMMUNAL

RESEAU AEP
ECHELLE : 1/5 000

SIGNE - PREFECTURE
Reçu le 07 MARS 2014
DE GOURDON

PRESCRIPTION DU PLUI : 11 avril 2012
DEBAT SUR LE PADD : 23 mai 2013
ARRET DU PLUI : 1er août 2013
ENQUETE PUBLIQUE : Du 9 décembre 2013 au 11 janvier 2014
APPROBATION DU PLUI : 4 mars 2014

6.1.2

Bureau d'études UrbaDoc
Chef de projet : Tony PERRONE
56, Avenue des Minimes
31200 TOULOUSE
05.34.42.02.91
urbadoc@free.fr

Légende
- Limites communales
- Conduite du réseau AEP

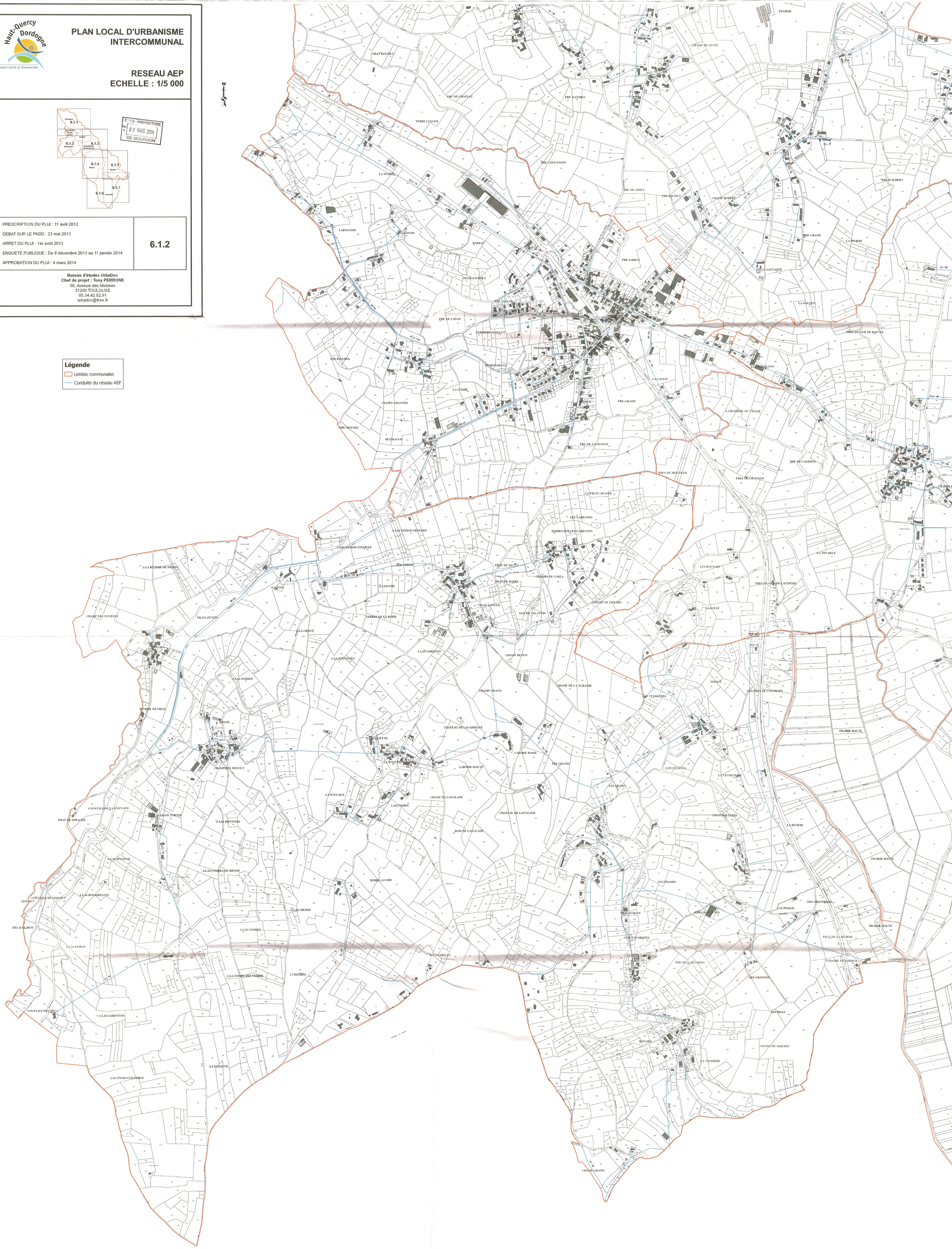

PLAN LOCAL D'URBANISME INTERCOMMUNAL

RESEAU AEP
ECHELLE : 1/5 000

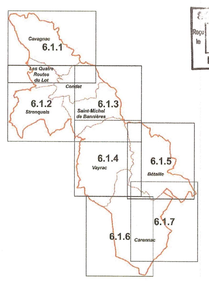

PREFECTURE
07 MARS 2014
DE GOURDON

PRESCRIPTION DU PLUI : 11 avril 2012

DEBAT SUR LE PADD : 23 mai 2013

ARRET DU PLUI : 1er août 2013

ENQUETE PUBLIQUE : Du 9 décembre 2013 au 11 janvier 2014

APPROBATION DU PLUI : 4 mars 2014

6.1.3

Bureau d'études UrbaDoc
Chef de projet : Tony PERRONE
56, Avenue des Minimes
31200 TOULOUSE
05.34.42.02.91
urbadoc@free.fr

Légende

- Limites communales
- Conduite du réseau AEP

N

BOS DEL POUX
CHAMPS DE QUIRSOU
CHAMPS DEL MAS
LES CHAUMES
CHAMPS DE LA GENESTE
BREL BAS
BREL HAUT
LES GENESTES
LA GONE
CHAMP DE LAVAL
CHAMP DE BOURDIQUOU
LES ESCURES
CLAUX DE L'AVAL
BOURE
CHAMPS DE LABRI
LES ALIGRIES-BAS
LES ALIGRIES-HAUT
CHAMPS DE COMBES
ESCLADIS-HAUT
LA MARJAYRE
BOURZOLE
BAS DU PUY DE TOUR
LES CARBONNIERES
CHAU D'ESCOLE
LA BROQUETTE
ESCLADIS-BAS
PECHMERLE
CHAMP DE MAYA
LA STILLE
TEULIERES
CHAMP D'ARQUE
PUY D'AYRE
LA JUBERNIE
BANNIERES
LA MEJOUL
LA COMBE
LA PADISIE
LES VIGNES MORTES
CHAMP DU CHATEAU DE SAINT-MICHEL
LA SALLE
CHATEAU DE SAINT-MICHEL
RIEU
LA GINESTAL
CHATEAU DE BLANAT
DE BLANAT
PRÉS BAS
MARAVAL BAS
ROSIES
LES BAUX
MARAVAL
PRE DE NAUDOU
LVEBOUSSE-NORD
PRAIRIE BASSE
PRAIRIE HAUTE
MARAVAL
LA BROUSSE-SUD
BOIS DE BETAILLE
MALMART
COURRIEU-OUEST
COURRIEU-EST

Haut-Quercy Dordogne
COMMUNAUTÉ de COMMUNES

PLAN LOCAL D'URBANISME INTERCOMMUNAL

RESEAU AEP
ECHELLE : 1/5 000

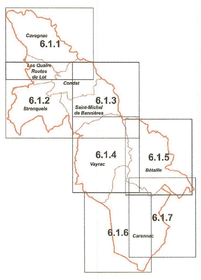

CONTROLE - PREFECTURE
Reçu le 07 MARS 2014
DE GOURDON

PRESCRIPTION DU PLUI : 11 avril 2012 DEBAT SUR LE PADD : 23 mai 2013 ARRET DU PLUI : 1er août 2013 ENQUETE PUBLIQUE : Du 9 décembre 2013 au 11 janvier 2014 APPROBATION DU PLUI : 4 mars 2014	**6.1.4**

Bureau d'études UrbaDoc
Chef de projet : Tony PERRONE
56, Avenue des Minimes
31200 TOULOUSE
05.34.42.02.91
urbadoc@free.fr

Légende
- Limites communales
- Conduite du réseau AEP

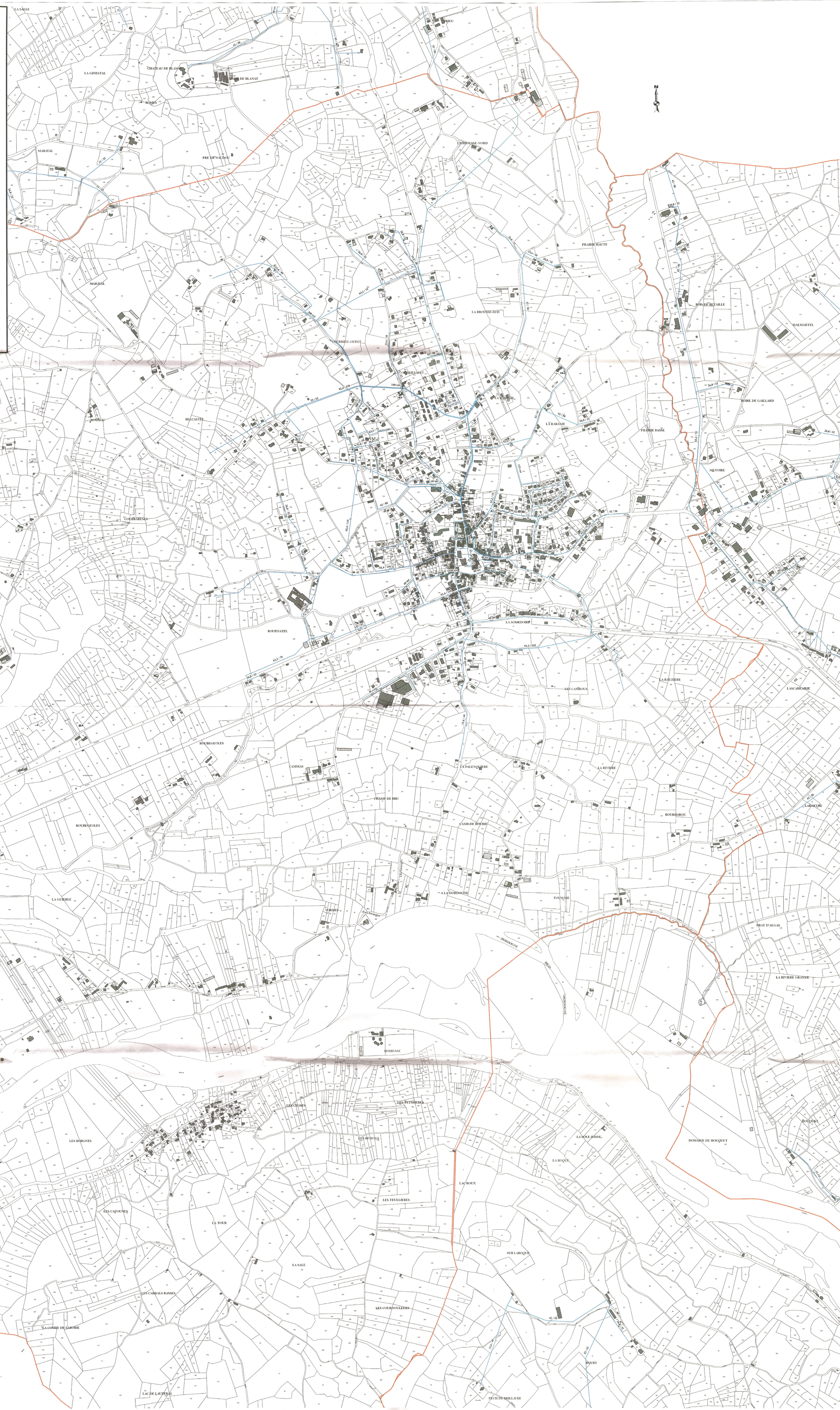

PLAN LOCAL D'URBANISME INTERCOMMUNAL

RESEAU AEP
ECHELLE : 1/5 000

SOUS-PREFECTURE
Reçu le 07 MARS 2014
DE GOURDON

PRESCRIPTION DU PLUI : 11 avril 2012

DEBAT SUR LE PADD : 23 mai 2013

ARRET DU PLUI : 1er août 2013

ENQUETE PUBLIQUE : Du 9 décembre 2013 au 11 janvier 2014

APPROBATION DU PLUI : 4 mars 2014

6.1.5

Bureau d'études UrbaDoc
Chef de projet : Tony PERRONE
56, Avenue des Minimes
31200 TOULOUSE
05.34.42.02.91
urbadoc@free.fr

Légende
- Limites communales
- Conduite du réseau AEP

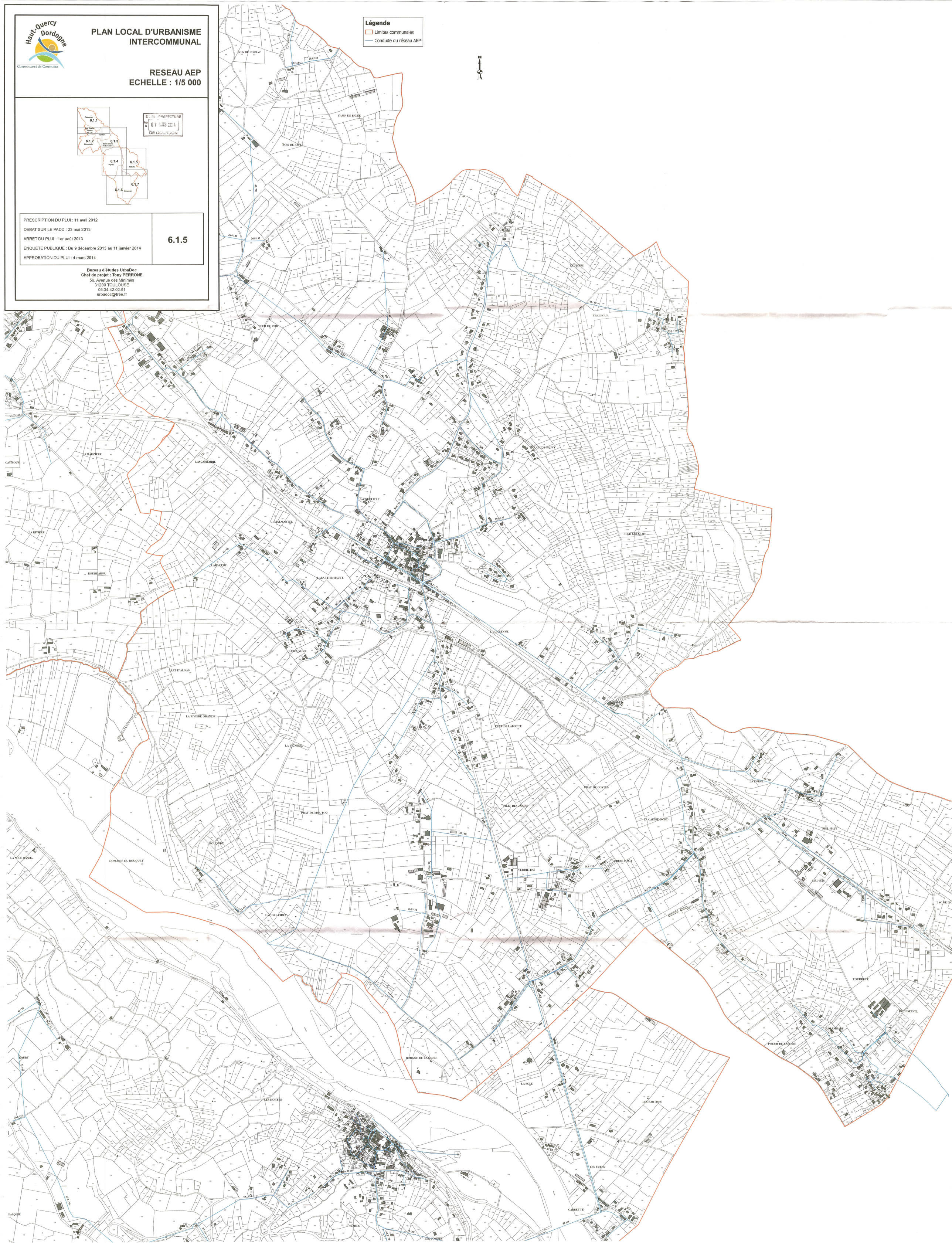

PLAN LOCAL D'URBANISME INTERCOMMUNAL

RESEAU AEP
ECHELLE : 1/5 000

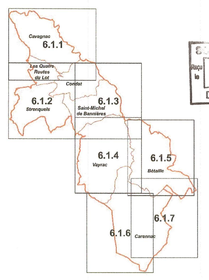

PREFECTURE
07 MARS 2014
DE GOURDON

PRESCRIPTION DU PLUI : 11 avril 2012 DEBAT SUR LE PADD : 23 mai 2013 ARRET DU PLUI : 1er août 2013 ENQUETE PUBLIQUE : Du 9 décembre 2013 au 11 janvier 2014 APPROBATION DU PLUI : 4 mars 2014	**6.1.6**

Bureau d'études UrbaDoc
Chef de projet : Tony PERRONE
56, Avenue des Minimes
31200 TOULOUSE
05.34.42.02.91
urbadoc@free.fr

Légende
- Limites communales
- Conduite du réseau AEP

N

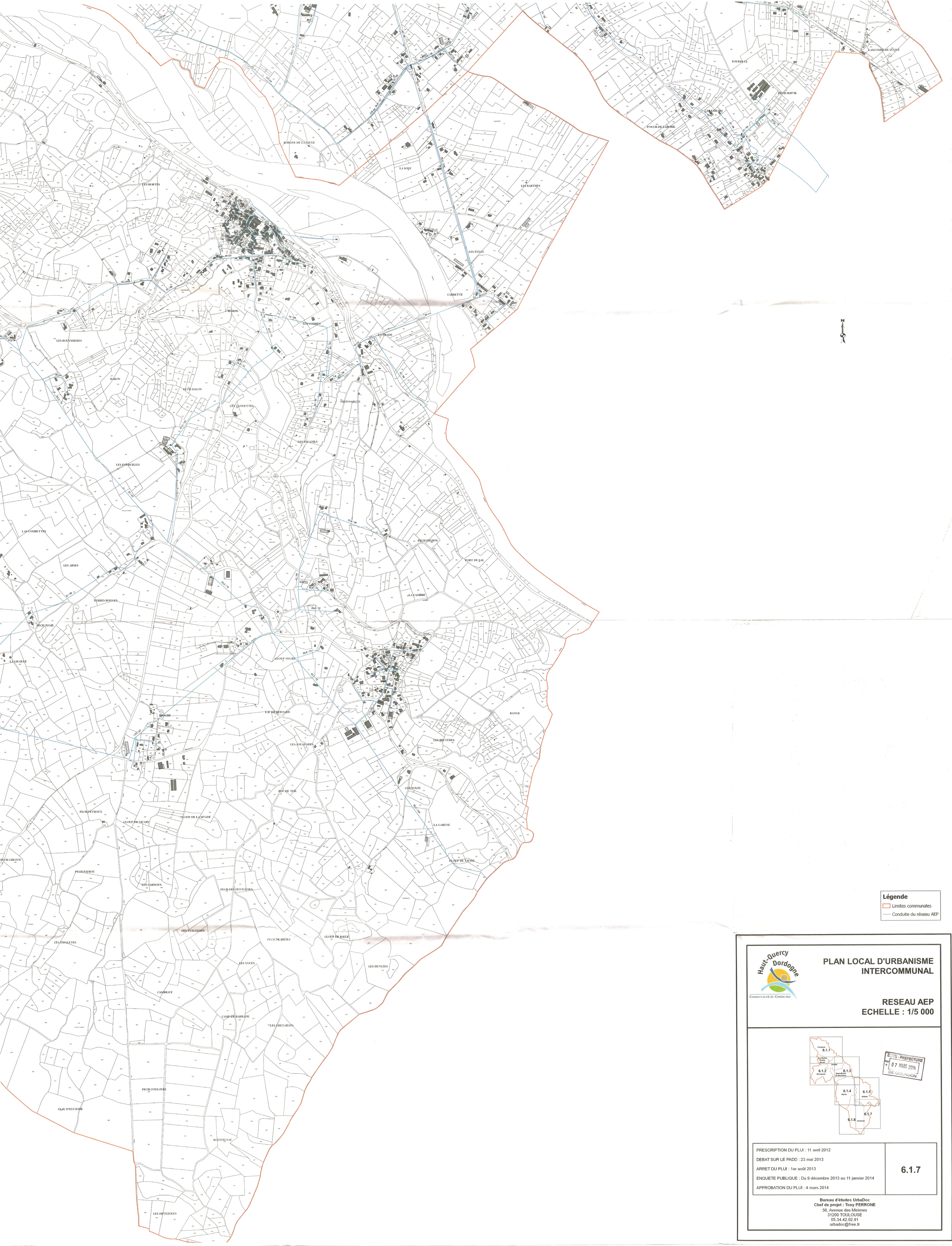
BORGNE DE LA SAULE
LA SOLE
LES BARTHES
LES EULES
CARRETTE
TOURBETE
PECH SERVIE
LASCOMBE DE LUQUE
POUCH DE LABORIE
LES EMBAUS
LES HORTES
BIARDS
LES COMBES
LA PRADE
LES BOUYSSIERES
BARON
PECH DALON
LES TANNETTES
PRES NARCIS
LES ESCANILS
LES FOURCILLES
LAS COMBETTES
LES ARSES
PECH DELBOS
PORT DE SAL
LA CAMBRE
TERRES ROUGES
PECH JUGIE
LA GRAILLE
CLOUP NEGRE
BROCHE
LAC DE BERNARD
BANGE
LES JOUANADES
LES BRUYERES
BOC DE TEIL
COUTOUFI
PECH PEYROUX
CLOUP DE VICARY
CLOUP DE LA SIVADE
LA GARENE
CLOUP DE VAYSSE
PECH GREZOU
PECH PAYROU
LES CARDOUS
PECH DES VENTOUSES
LES TUILLERES
LES ESPALETES
PECH DE BREILS
CLOUP DE BAYLE
LES YGUES
LES DEVEZES
CAMBIGUE
CAMP DE BARRADE
LES GREZAILLES
PECH COULOYRE
CLAU D'ESTAYRIE
ROUFFIGNAC
LES DEVEZOLES
N
Légende
Limites communales
Conduite du réseau AEP
Haut-Quercy Dordogne
COMMUNAUTÉ de COMMUNES
PLAN LOCAL D'URBANISME INTERCOMMUNAL
RESEAU AEP
ECHELLE : 1/5 000
6.1.1
6.1.2
6.1.3
6.1.4
6.1.5
6.1.6
6.1.7
SOUS-PREFECTURE
07 MARS 2014
DE GOURDON
PRESCRIPTION DU PLUI : 11 avril 2012
DEBAT SUR LE PADD : 23 mai 2013
ARRET DU PLUI : 1er août 2013
ENQUETE PUBLIQUE : Du 9 décembre 2013 au 11 janvier 2014
APPROBATION DU PLUI : 4 mars 2014
6.1.7
Bureau d'études UrbaDoc
Chef de projet : Tony PERRONE
56, Avenue des Minimes
31200 TOULOUSE
05.34.42.02.91
urbadoc@free.fr